Образец по чл. 53, ал. 6 от НСГ

Одобрил: инж. Любомир Малинов
Директор
/име, фамилия и подпис/: .....

дата: 05.11.25 г.,
№ и дата на удостоверението за упражняване на лесовъдска практика: 15641/1507.2025 г.

Утвърдил: И.Д. Директор
инж. Любомир Малинов
име, фамилия,/ подпис: .....
/попълва се само в случаите на чл. 53, ал. 4 от НСГ/
дата: 03.11.25 г.,
№ и дата на удостоверението за упражняване на лесовъдска практика: 15641/1507.2025

ТЕХНОЛОГИЧЕН ПЛАН № 1

За добив на дървесина от отдел 17 подотдел б
На ТП ДГС/ДЛС/УОГС Селище /*попълва се само за държавни гори*/
Община Сърница; Землище Медени поляни;
имот с (кадастрален идентификатор/КВС) №....., /*попълва се само за недържавни гори*/

I. Схема за добива на дървесина от насаждението

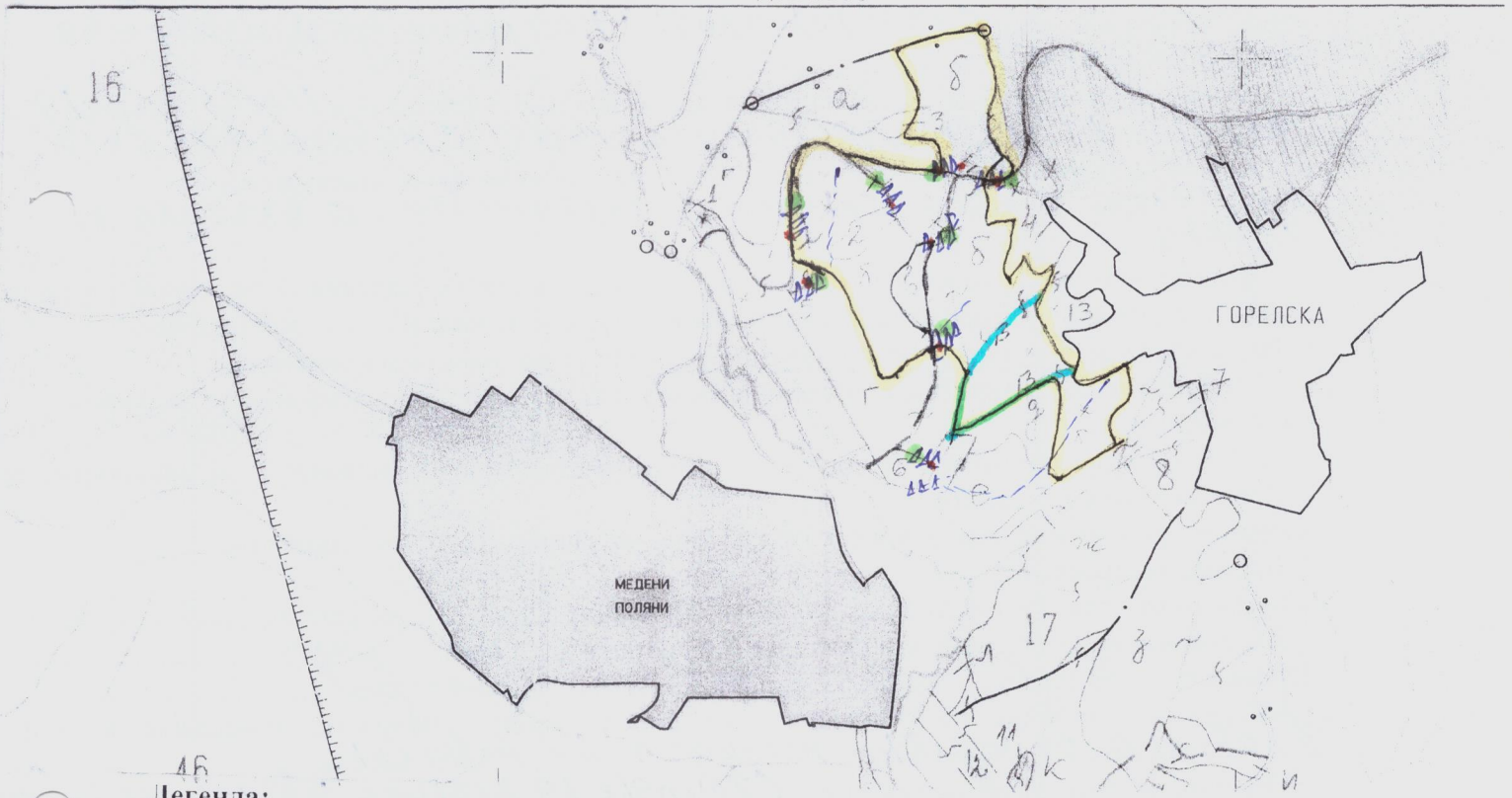

Легенда:

- Място за отпадъци
- ±±±± проектирани коларски вр. извозни пътища
- - - - - - съществуващи извозни пътища
- ====== съществуващ автомобилен път
- ^^^^^^ просека
- граници на отдела
- Място за зареждане на ГСМ
- »»»»» проектирани тракторни вр. извозни пътища
- ▲▲▲ временен склад
- xxxxxx трасе на въжена линия
- =+=+=+= проектиран автомобилен път
- Водно течение

На схемата задължително се нанасят контурите на насаждението/имота, съществуващите и проектирани временни горски пътища, просеките, просеките за въжени линии, извозни пътища, временни складове както и връзката им със съществуващата автомобилна пътна мрежа.

II. Характеристика на насаждението

1.Вид на сечта Пробирка в гъсти групи / интензивност 10 %
Втори вид сеч ...../ интензивност .....%
2.Площ на подотдела 9.9 ха Размер на сечището 9.9 ха
3. Състав по план/програма б.бор-10, действителен.....
4. Запас на 1 ха: с клони 3370 куб.м/ха , без клони 2880 куб. м/ха.
5. Среден наклон на терена 23 градуса.
6. Очакван добив от маркираната дървесина 356 лежаща маса, куб.м.

дърв. вид / категория	б. бор					дърв. вид / категория	б. бор					
едра	218					дребна	–					вър-шина
средна	51					дърва	87					

7.Наличие и характеристика на подраста преди сечта (състав, възраст, средна височина, % на покритие) ……смърч 10, 20 годи……

8. Средно извозно разстояние ..150 м;

9. Други характеристики на насаждението (*токовища, сватбовища, надлесни дървета, сервитути, защитени територии, Натура 2000, защитени видове описани в доклада за гори с висока консервационна стойност, мъртва дървесина, вододайни зони, биологично разнообразие и др.)*

Натура 2000

ВКС-11, ВКС-2, ВКС-5

III. Технологични указания и параметри на технологичната инфраструктура

1. Дървесината в насаждението да се добива при спазване на технологичната схема по т. I

2. Сечта ще се извършва с (моторен трион, ръчно, машини; кастренето на отсечените стъбла се извършва: в сечище, на временен склад) С моторен трион: кастренето ще се извършва в сечището

3. Извозът от сечището до временните складове ще се осъществява с Механизирана техника касна трудно достъпните места с животинска сила на (цели стъбла, дълги/къси секции, сортименти, чипс и др.; с влачене по терена, изцяло натоварени) на дълги и къси секции и сортименти с влачене по терена

4. Проектирани нови горски автомобилни пътища съгласно Наредба 5 за строителството в горските територии без промяна на предназначението им: дължина ……м. широчина ……м.

5. Изграждане/ремонт на временни извозни горски пътища (вярното се подчертава):

5.1. Тракторни – допустимо разстояние между тях .....м (не по-малко от 40 м), дължина ……м, широчина 4 м. 800 м

5.2. Коларски - разстояние между тях.....м (не по-малко от 40 м), дължина ..…м, широчина ... м

6. Просеки за въжени линии: ……. бр.

допустимо разстояние между просеките ..... м., дължина ..... м., широчина ..... м.

7. Направа на просеки .....бр.

допустимо разстояние между тях .....м., дължина ……м., широчина ..... м.

8. Изграждане на нови временни складове (бр., площ в ха) Има стари временни складове, които ще се използва

9. Мерки за опазване на оставащите на корен дървета, подраста, младиняка и почвата Правилно определяне посоката на поваляне

10. Начини на почистване на сечището Събиране на клоните на купчини

11. Материалите ще се извозят до временен склад……

когато мястото на временния склад няма данни, позволяващи точното му определяне или попада извън мащаба на схемата по т. I, се посочват географските му координати в градуси, минути и секунди.

12. Други указания: Зареждане на гем и събиране на отпадащите да става на определените за целта места

Да се изнасят битовите отпадъци от сечището извън горските територии на определените за това места.

13. Всички операции по подготвителните и основните работи да се извършват съгласно изискванията на Правилника за здравословни и безопасни условия на труд в горите и правилата за противопожарна безопасност в горите.

Изготвил: Мехмед Искендер /*подпис, име и фамилия*/

дата: 29.10.2г.,

Място на издаване. Селище

№ и дата на удостоверението за упражняване на лесовъдска практика: 9067/05.03.2013 г.

ЗАПОЗНАТ с технологичния план: ……/попълва се след издаването на позволителното за сеч/

Лицето по чл. 108, ал. 2 от ЗГ, на което е издадено позволително за сеч № .....

Образец по чл. 53, ал. 6 от НСГ

Одобрил: инж. Любомир Малинов
Директор
/име, фамилия и подпис/: .....

дата: 05.11.25 г.,
№ и дата на удостоверението за упражняване на лесовъдска практика: 1561/11.07.2025г.

Утвърдил: и.д. директор
инж. Любомир Малинов
име, фамилия,/ подпис: .....
/попълва се само в случаите на чл. 53, ал. 4 от НСГ/
дата: 13.11.25 г.,
№ и дата на удостоверението за упражняване на лесовъдска практика: 1561/11.07.2025г.

ТЕХНОЛОГИЧЕН ПЛАН № 1

За добив на дървесина от отдел 17 подотдел 17
На ТП ДГС/ДЛС/УОГС Сопица /попълва се само за държавни гори/
Община Сопица; Землище Медени поляни;
имот с (кадастрален идентификатор/КВС) №....., /попълва се само за недържавни гори/

I. Схема за добива на дървесина от насаждението

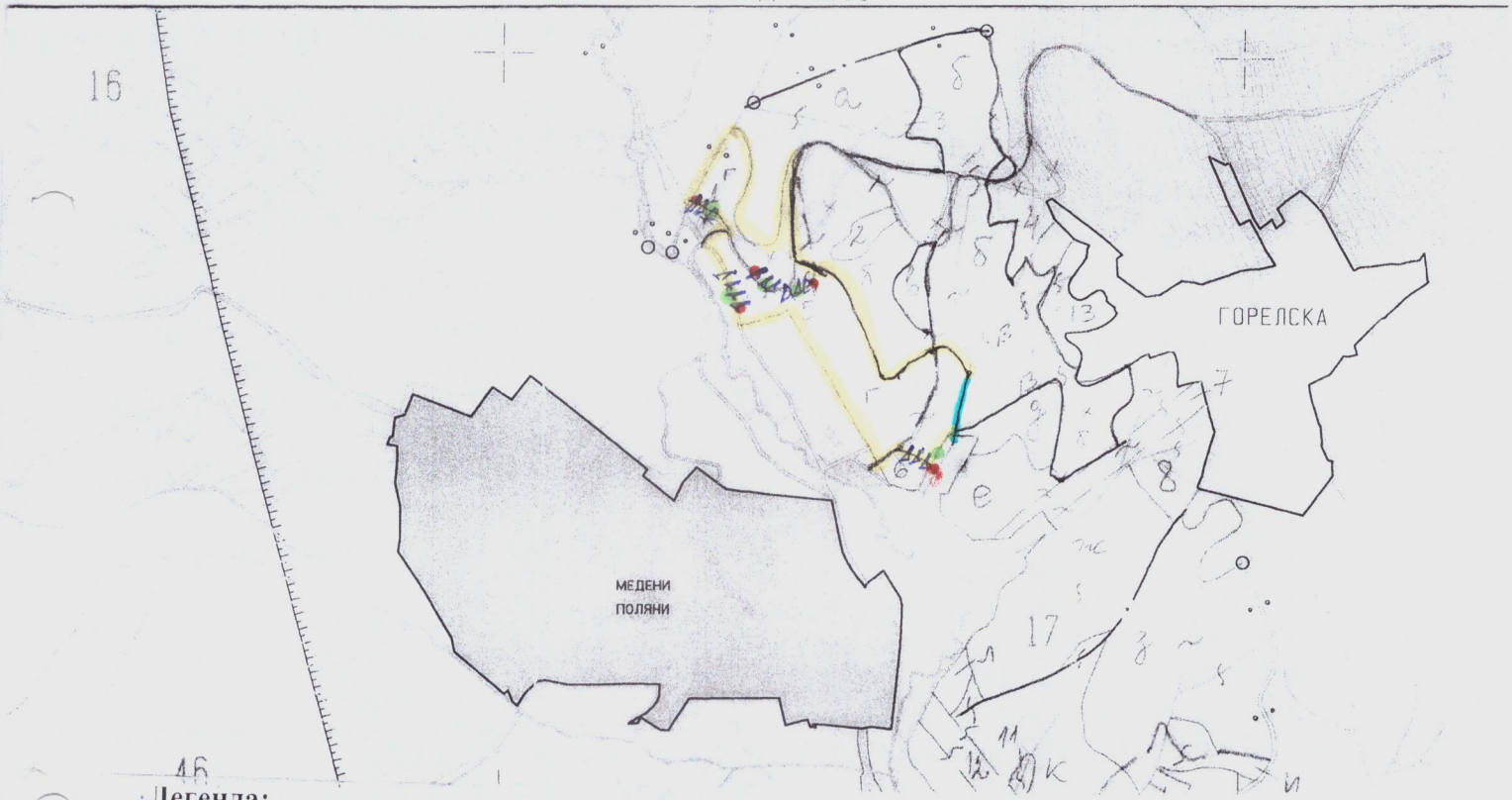

Легенда:

- Място за изкъртване на отпадъци
- проектирани коларски вр. извозни пътища
- съществуващи извозни пътища
- съществуващ автомобилен път
- просека
- Граница на отдела
- Място за зареждане ГСМ
- проектирани тракторни вр. извозни пътища
- временен склад
- трасе на въжена линия
- проектиран автомобилен път
- Водно течение

На схемата задължително се нанасят контурите на насаждението/имота, съществуващите и проектирани временни горски пътища, просеките, просеките за въжени линии, извозни пътища, временни складове както и връзката им със съществуващата автомобилна пътна мрежа.

II. Характеристика на насаждението

1.Вид на сеча Пробирка в гъсти групи / интензивност 10 %
Втори вид сеч ..... / интензивност .....%
2.Площ на подотдела 4,4 ха Размер на сечището 4,4 ха
3. Състав по план/програма 5бор - 10, действителен.....
4. Запас на 1 ха: с клони 350 куб.м/ха , без клони .....куб. м/ха.
5. Среден наклон на терена 21 градуса.
6. Очакван добив от маркираната дървесина 147 лежаща маса, куб.м.

дърв. вид / категория	б.бор					дърв. вид / категория	б.бор					
едра	100					дребна	–					
средна	28					дърва	19					вър-шина

7.Наличие и характеристика на подраста преди сечта (състав, възраст, средна височина, % на покритие) ……

8. Средно извозно разстояние …100 м.;

9. Други характеристики на насаждението (*токовища, сватбовища, надлесни дървета, сервитути, защитени територии, Натура 2000, защитени видове описани в доклада за гори с висока консервационна стойност, мъртва дървесина, вододайни зони, биологично разнообразие и др.)*

ВКС-1.1 ВКС-2 ВКС-5

III. Технологични указания и параметри на технологичната инфраструктура

1. Дървесината в насаждението да се добива при спазване на технологичната схема по т. I

2. Сечта ще се извършва с (моторен трион, ръчно, машини; кастренето на отсечените стъбла се извършва: в сечище, на временен склад) …с моторен трион; кастренето ще се извършва в сечището…

3. Извозът от сечището до временните складове ще се осъществява с…механизирана техника а на трудно достъпните места с животинска і сила на дълги и къси секции и сортименти с влачене по терена…

на (цели стъбла, дълги/къси секции, сортименти, чипс и др.; с влачене по терена, изцяло натоварени)……

4. Проектирани нови горски автомобилни пътища съгласно Наредба 5 за строителството в горските територии без промяна на предназначението им: дължина ……м. широчина ……м.

5. Изграждане/ремонт на временни извозни горски пътища (вярното се подчертава):

5.1. Тракторни – допустимо разстояние между тях .....м (не по-малко от 40 м), дължина ……м, широчина 4 м.

5.2. Коларски - разстояние между тях.....м (не по-малко от 40 м), дължина ….м, широчина ... м

6. Просеки за въжени линии: ……. бр.

допустимо разстояние между просеките ..... м., дължина ..... м., широчина ..... м.

7. Направа на просеки .....бр.

допустимо разстояние между тях .....м., дължина ……м., широчина ..... м.

8. Изграждане на нови временни складове (бр., площ в ха) ……

9. Мерки за опазване на оставащите на корен дървета, подраста, младиняка и почвата Правилно определяне посоката на поваляне

10. Начини на почистване на сечището Събиране на клоните и вършината на [illegible]

11. Материалите ще се извозят до временен склад……

когато мястото на временния склад няма данни, позволяващи точното му определяне или попада извън мащаба на схемата по т. I, се посочват географските му координати в градуси, минути и секунди.

12. Други указания: Зареждането на ГСМ и събирането на отпадаци да става на определените за целта места

Да се изнасят битовите отпадъци от сечището извън горските територии на определените за това места.

13. Всички операции по подготвителните и основните работи да се извършват съгласно изискванията на Правилника за здравословни и безопасни условия на труд в горите и правилата за противопожарна безопасност в горите.

Изготвил: Мехмед Искендер пом. лесничей /*подпис, име и фамилия*/

дата: 07.05.25 г.,

Място на издаване: Дс. Сечище

№ и дата на удостоверението за упражняване на лесовъдска практика: 9067/05.03.2013г.

ЗАПОЗНАТ с технологичния план: ……/попълва се след издаването на позволителното за сеч/

Лицето по чл. 108, ал. 2 от ЗГ, на което е издадено позволително за сеч № ……

…… / трите имена, подпис, дата /

Одобрил: Директор
инж. Любомир Маленов
/име, фамилия и подпис/: .....

дата: 05.11.25 г.,
№ и дата на удостоверението за упражняване на лесовъдска практика: 15641/15.07.25

Утвърдил: .....
.....
име, фамилия,/ подп

/попълва се само в случаите на чл. 53, ал. 4 от НСГ/
дата: .....г.,
№ и дата на удостоверението за упражняване на лесовъдска практика: .....

ТЕХНОЛОГИЧЕН ПЛАН № 1

За добив на дървесина от отдел 35 подотдел А
На ТП ДГС/~~ДЛС/УОГС~~ Сърница /попълва се само за държавни гори/
Община Сърница; Землище Подит Калък.;
имот с (кадастрален идентификатор/КВС) №..... /попълва се само за недържавни гори/

I. Схема за добива на дървесина от насаждението



Легенда: о место за ГСМ и отчадъци.

± ± ± ± проектирани коларски вр. извозни пътища
- - - - - - - съществуващи извозни пътища
======= съществуващ автомобилен път
^^^^^^^ просека
..... ремонт на път
» » » » проектирани тракторни вр. извозни пътища
▲ ▲ ▲ временен склад
xxxxxx трасе на въжена линия
=-=-=-= проектиран автомобилен път

На схемата задължително се нанасят контурите на насаждението/имота, съществуващите и проектирани временни горски пътища, просеките, просеките за въжени линии, извозни пътища, временни складове както и връзката им със съществуващата автомобилна пътна мрежа.

дърв. вид / категория	бб	см.				дърв. вид / категория	бб	см.				
едра	232	6				дребна	3	1				вър-
средна	233	13				дърва	110	4				шина 72

7.Наличие и характеристика на подраста преди сечта (състав, възраст, средна височина, % на покритие) ..сам-10.....2020г...мин.0,4..вис 1,5м.....
.....750м.;

8. Средно извозно разстояние

9. Други характеристики на насаждението (*токовища, сватбовища, надлесни дървета, сервитути, защитени територии, Натура 2000, защитени видове описани в доклада за гори с висока консервационна стойност, мъртва дървесина, вододайни зони, биологично разнообразие и др.)*

.....ВКС 1.1 ВКС 2 ВКС 3 ВКС 4.....

III. Технологични указания и параметри на технологичната инфраструктура

1. Дървесината в насаждението да се добива при спазване на технологичната схема по т. I

2. Сечта ще се извършва с (моторен трион, ръчно, машини; кастренето на отсечените стъбла се извършва: в сечище, на временен склад) с моторен трион в сечището

3. Извозът от сечището до временните складове ще се осъществява с животинска тегленка
..село или механизирано (трактор)
на (цели стъбла, дълги/къси секции, сортименти, чипс и др.; с влачене по терена, изцяло натоварени)...на.....
...дълги се къси секции.....

4. Проектирани нови горски автомобилни пътища съгласно Наредба 5 за строителството в горските територии без промяна на предназначението им: дължина .....м. широчина .....м.

5. Изграждане/ремонт на временни извозни горски пътища (вярното се подчертава):

5.1. Тракторни – допустимо разстояние между тях .....м (не по-малко от 40 м), дължина 600.....м, широчина 4 м.

5.2. Коларски - разстояние между тях.....м (не по-малко от 40 м), дължина .....м, широчина ... м

6. Просеки за въжени линии: ..... бр.
допустимо разстояние между просеките ..... м., дължина ..... м., широчина ..... м.

7. Направа на просеки .....бр.
допустимо разстояние между тях .....м., дължина .....м., широчина ..... м.

8. Изграждане на нови временни складове (бр., площ в ха) .....
Чле.....съгл. пр. Силгъров.....

9. Мерки за опазване на оставащите на корен дървета, подраста, младиняка и почвата .....правилно определяне посоката на повалване.....

10. Начини на почистване на сечището .....ръчно след сечене.....

11. Материалите ще се извозят до временен склад.....бетвото.....
когато мястото на временния склад няма данни, позволяващи точното му определяне или попада извън мащаба на схемата по т. I, се посочват географските му координати в градуси, минути и секунди.

12. Други указания: ЗСМ.....се отпадъците.....да се извършват на определените.....за това места.....
Да се изнасят битовите отпадъци от сечището извън горските територии на определените за това места.

13. Всички операции по подготвителните и основните работи да се извършват съгласно изискванията на Правилника за здравословни и безопасни условия на труд в горите и правилата за противопожарна безопасност в горите.

Изготвил: ..Мирослав Петрушенски.....*(подпис, име и фамилия/*
дата: 29.11.13г.,
Място на издаване..Селигерово
№ и дата на удостоверението за упражняване на лесовъдска практика: 9792/23.09.13г.

ЗАПОЗНАТ с технологичния план: ...../попълва се след издаването на позволителното за сеч/
Лицето по чл. 108, ал. 2 от ЗГ, на което е издадено позволително за сеч № .....
.....

Образец по чл. 53, ал. 6 от НСГ

Одобрил: Директор
гени Любомир Малинов
/име, фамилия и подпис/: [signature]

дата: 05.11.25 г.,
№ и дата на удостоверението за упражняване на лесовъдска практика: 156 41/15.07.25 г.

Утвърдил:……
……
име, фамилия,/ подпис: ……
/попълва се само в случаите на чл. 53, ал. 4 от НСГ/
дата:……г.,
№ и дата на удостоверението за упражняване на лесовъдска практика: ……

ТЕХНОЛОГИЧЕН ПЛАН № 1

За добив на дървесина от отдел 35 подотдел В
На ТП ДГС/~~ДЛС/УОГС~~ „Селище" /попълва се само за държавни гори/
Община Върница; Землище Подит Камък;
имот с (кадастрален идентификатор/КВС) №……, /попълва се само за недържавни гори/

I. Схема за добива на дървесина от насаждението

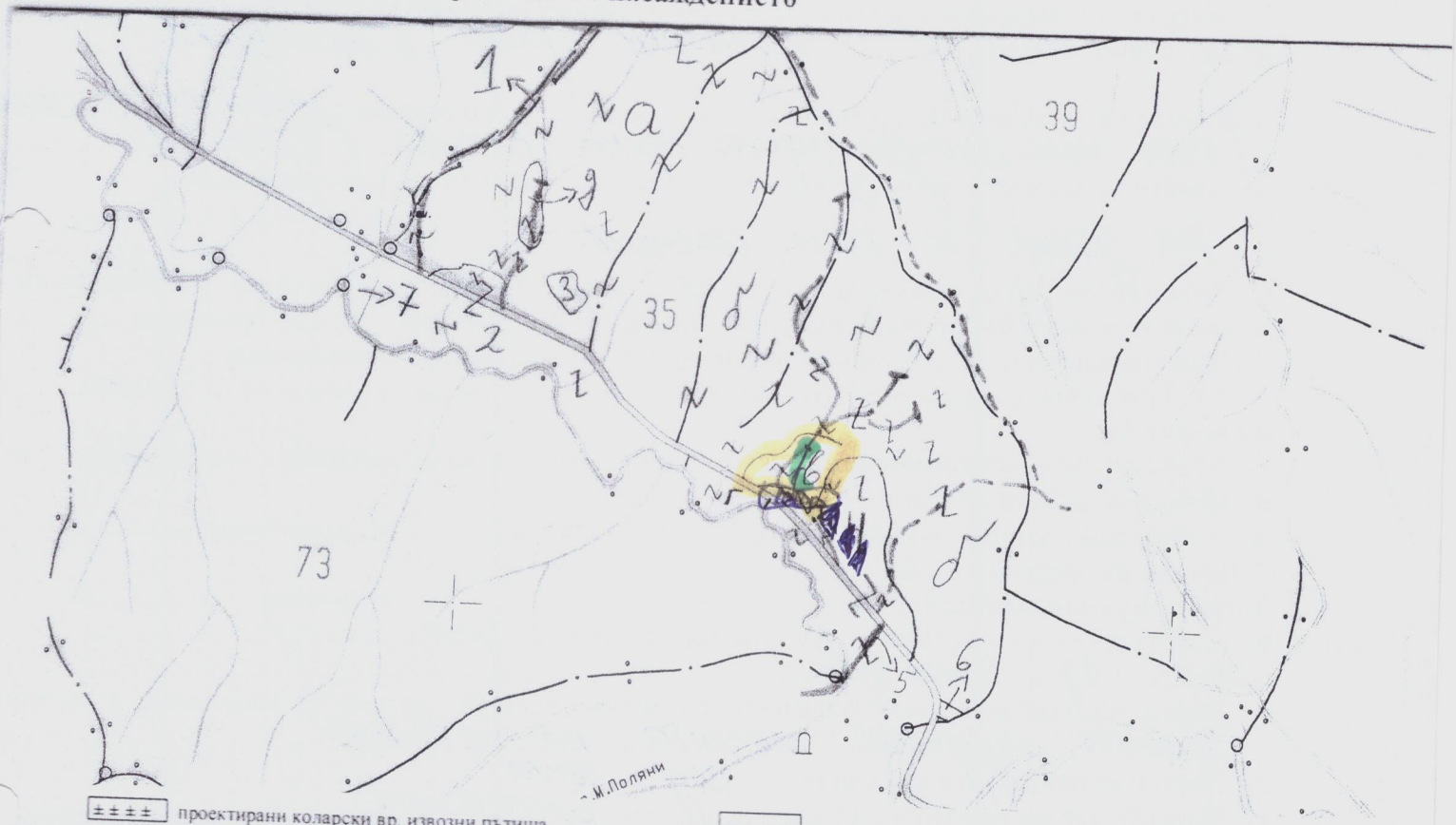

- ±±±± проектирани коларски вр. извозни пътища
- - - - - - съществуващи извозни пътища
- ═══ съществуващ автомобилен път
- ~~~~ просека
- Граница на буквата
- »»»» проектирани тракторни вр. извозни пътища
- ▲▲▲ временен склад
- xxxxxx трасе на въжена линия
- =+=+=+= проектиран автомобилен път
- Извозен път

На схемата задължително се нанасят контурите на насаждението/имота, съществуващите и проектирани временни горски пътища, просеките, просеките за въжени линии, извозни пътища, временни складове както и връзката им със съществуващата автомобилна пътна мрежа.

II. Характеристика на насаждението

1.Вид на сечта Пробиркос / интензивност 10 %
Втори вид сеч …… / интензивност ……%
2.Площ на подотдела 0,8 ха Размер на сечището 0,8 ха
3. Състав по план/програма 5Д10 см., действителен……
4. Запас на 1 ха: с клони 365 куб.м/ха , без клони 290 куб. м/ха.
5. Среден наклон на терена 6 градуса.
6. Очакван добив от маркираната дървесина 40 лежаща маса, куб.м.

II. Характеристика на насаждението

1. Вид на сечта ..Продирка...../ интензивност 10 %
Втори вид сеч ...../ интензивност ..... %
2. Площ на подотдела ..0,8.... ха Размер на сечището.....0,8..... ха
3. Състав по план/програма..6д 4 а.ш......, действителен.....
4. Запас на 1 ха: с клони....365....куб.м/ха , без клони ....290....куб. м/ха.
5. Среден наклон на терена ....6.....градуса.
6. Очакван добив от маркираната дървесина .....37.....лежаща маса, куб.м.

дърв. вид / категория						дърв. вид / категория							
	бб	а.ш.					бб	с.ш.					
едра	23	1				дребна	4	2				вър-	
средна	9					дърва						шина	

7.Наличие и характеристика на подраста преди сечта (състав, възраст, средна височина, % на покритие) .....с.ш. 10 и 5 год 5м вис.....
.....
8. Средно извозно разстояние ..50м.
9. Други характеристики на насаждението (*токовища, сватбовища, надлесни дървета, сервитути, защитени територии, Натура 2000, защитени видове описани в доклада за гори с висока консервационна стойност, мъртва дървесина, вододайни зони, биологично разнообразие и др.)* .....ВКС 1:1 ВКС 2 ВКС 3 ВКС 5.....
.....

III. Технологични указания и параметри на технологичната инфраструктура

1. Дървесината в насаждението да се добива при спазване на технологичната схема по т. I
2. Сечта ще се извършва с (моторен трион, ръчно, машини; кастренето на отсечените стъблата се извършва: в сечище, на временен склад) .....с моторен трион в сечището.....
.....
3. Извозът от сечището до временните складове ще се осъществява с .....биологична сила / коне / или специализирана горска техника / трактор/ (цели стъбла, дълги/къси секции, сортименти, чипс и др.; с влачене по терена, изцяло натоварени).....
.....на дълги и къси секции.....
.....
4. Проектирани нови горски автомобилни пътища съгласно Наредба 5 за строителството в горските територии без промяна на предназначението им: дължина .....м. широчина .....м.
5. Изграждане/ремонт на временни извозни горски пътища (вярното се подчертава):
5.1. Тракторни – допустимо разстояние между тях .....м (не по-малко от 40 м), дължина .....м, широчина 4 м.
5.2. Коларски - разстояние между тях.....м (не по-малко от 40 м), дължина .....м, широчина ... м
6. Просеки за въжени линии: ..... бр.
допустимо разстояние между просеките ..... м., дължина ..... м., широчина ..... м.
7. Направа на просеки .....бр.
допустимо разстояние между тях .....м., дължина .....м., широчина ..... м.
8. Изграждане на нови временни складове (бр., площ в ха) .....няма стари.....
.....временни складове.....
9. Мерки за опазване на оставащите на корен дървета, подраста, младиняка и почвата .....правилно определяне посоката на повалване.....
10. Начини на почистване на сечището ..след сеч.....
11. Материалите ще се извозят до временен склад.....бригадира.....
когато мястото на временния склад няма данни, позволяващи точното му определяне или попада извън мащаба на схемата по т. I, се посочват географските му координати в градуси, минути и секунди.
12. Други указания: .....ПСМ и отпадъците да се изхвърлят в изхвърлят.....
.....на определените за това места.....
Да се изнасят битовите отпадъци от сечището извън горските територии на определените за това места.
13. Всички операции по подготвителните и основните работи да се извършват съгласно изискванията на Правилника за здравословни и безопасни условия на труд в горите и правилата за противопожарна безопасност в горите.

Изготвил: Мирослав Перушински ...../*подпис, име и фамилия*/
дата 03.03.25 г.,
Място на издаване..сечище.....
№ и дата на удостоверението за упражняване на лесовъдска практика: 9798/23.09.13г.

ЗАПОЗНАТ с технологичния план: ...../попълва се след издаването на позволителното за сеч/
Лицето по чл. 108, ал. 2 от ЗГ, на което е издадено позволително за сеч № .....

Образец по чл. 53, ал. 4 от НСГ

Одобрил: И.Д. Директор
инж. Любомир Малинов
/име, фамилия и подпис/: .....

дата: 05.11.25 г.,
№ и дата на удостоверението за упражняване на лесовъдска практика: 156.4.1/15.07.25Г

Утвърдил: И.Д. Директор
инж. Любомир Малинов
име, фамилия,/ подпис: .....
/попълва се само в случаите на чл. 53, ал. 4 от НСГ/
дата: 13.11.25 г.,
№ и дата на удостоверението за упражняване на лесовъдска практика: 156.4.1/15.07.25Г

ТЕХНОЛОГИЧЕН ПЛАН № 1

За добив на дървесина от отдел 40 подотдел 9
На ТП ДГС/ДЛС/УОГС Селище /*попълва се само за държавни гори*/
Община Сърница; Землище Побит Камък;
имот с (кадастрален идентификатор/КВС) №....., /*попълва се само за недържавни гори*/

I. Схема за добива на дървесина от насаждението



Легенда:

- Място за смяна ГСМ

± ± ± ± проектирани коларски вр. извозни пътища	»»»»» проектирани тракторни вр. извозни пътища
- - - - - - съществуващи извозни пътища	▲ ▲ ▲ временен склад
═══ съществуващ автомобилен път	xxxxxx трасе на въжена линия
∿∿∿∿ просека	=+=+=+= проектиран автомобилен път
Граници насъждение	Водно течение

На схемата задължително се нанасят контурите на насаждението/имота, съществуващите и проектирани временни горски пътища, просеките, просеките за въжени линии, извозни пътища, временни складове както и връзката им със съществуващата автомобилна пътна мрежа.

II. Характеристика на насаждението

1.Вид на сечта Пробирка / интензивност 20 %
Втори вид сеч ...../ интензивност .....%
2.Площ на подотдела 12 ха Размер на сечището 12 ха
3. Състав по план/програма бб 10, действителен бб 10 - СМ
4. Запас на 1 ха: с клони 404 куб.м/ха , без клони .....куб. м/ха.
5. Среден ...

дърв. вид / категория	бб					дърв. вид / категория	бб						
едра	664					дребна	–					вър-шина	107
средна	159					дърва	26						

7.Наличие и характеристика на подраста преди сечта (състав, възраст, средна височина, % на покритие) ……СМ10 - 30б……

8. Средно извозно разстояние 150-200м

9. Други характеристики на насаждението (*токовища, сватбовища, надлесни дървета, сервитути, защитени територии, Натура 2000, защитени видове описани в доклада за гори с висока консервационна стойност, мъртва дървесина, вододайни зони, биологично разнообразие и др.)* Натура 2000, ВКС 1, 1, ВКС2 ВКС5

III. Технологични указания и параметри на технологичната инфраструктура

1. Дървесината в насаждението да се добива при спазване на технологичната схема по т. I

2. Сечта ще се извършва с (моторен трион, ръчно, машини; кастренето на отсечените стъбла се извършва: в сечище, на временен склад) ……с моторен трион, кастренето да става в сечището……

3. Извозът от сечището до временните складове ще се осъществява с…механизирано или с животинска тяга……

на (цели стъбла, дълги/къси секции, сортименти, чипс и др.; с влачене по терена, изняло натоварени)…стъбла къси/дълги секции и сортименти, с влачене по терен……

4. Проектирани нови горски автомобилни пътища съгласно Наредба 5 за строителството в горските територии без промяна на предназначението им: дължина ……м. широчина ……м.

5. Изграждане/ремонт на временни извозни горски пътища (вярното се подчертава):

5.1. Тракторни – допустимо разстояние между тях .....м (не по-малко от 40 м), дължина ……м, широчина 4 м.

5.2. Коларски - разстояние между тях.....м (не по-малко от 40 м), дължина ..…м, широчина ... м

6. Просеки за въжени линии: ……. бр.

допустимо разстояние между просеките ..... м., дължина ..... м., широчина ..... м.

7. Направа на просеки .....бр.

допустимо разстояние между тях .....м., дължина ……м., широчина ..... м.

8. Изграждане на нови временни складове (бр., площ в ха) ……8бр - стар временни складове……

9. Мерки за опазване на оставащите на корен дървета, подраста, младиняка и почвата …Правилно определяне посоката на повалянe……

10. Начини на почистване на сечището …на купчини……

11. Материалите ще се извозят до временен склад……

когато мястото на временния склад няма данни, позволяващи точното му определяне или попада извън мащаба на схемата по т. I, се посочват географските му координати в градуси, минути и секунди

12. Други указания: зареждането на ГСМ и изхвърлянето на битовите отпадащи да става на определените за целта места.

Да се изнасят битовите отпадъци от сечището извън горските територии на определените за това места.

13. Всички операции по подготвителните и основните работи да се извършват съгласно изискванията на Правилника за здравословни и безопасни условия на труд в горите и правилата за противопожарна безопасност в горите.

Изготвил:…Муса Дурлев …… /*подпис, име и фамилия*/

дата:26.10.25г.,

Място на издаване селище.

№ и дата на удостоверението за упражняване на лесовъдска практика: 15099.26.05.2023г.

ЗАПОЗНАТ с технологичния план: ……/попълва се след издаването на позволителното за сеч/

Лицето по чл. 108, ал. 2 от ЗГ, на което е издадено позволително за сеч № .....

……

Образец по чл. 53, ал. 6 от НСГ

Одобрил: Директор инж. Любомир Малинов
/име, фамилия и подпис/:

дата: 05.11.25

№ и дата на удостоверението за упражняване на лесовъдска практика: 15641 / 15.07.25г

Утвърдил: И.Д. Директор инж. Любомир Малинов
име, фамилия, подпис:

/попълва се само в случаите на чл. 53, ал. 4 от НСГ/

дата: 13.11.25 г.,

№ и дата на удостоверението за упражняване на лесовъдска практика: 15641/15.07.25г

ТЕХНОЛОГИЧЕН ПЛАН № 1

За добив на дървесина от отдел 40
На ТП ДГС/ДЛС/УОГС Селище подотдел 3
Община Сгрнице; Землище Поб. камък; попълва се само за държавни гори
имот с (кадастрален идентификатор/КВС) №; попълва се само за недържавни гори

I. Схема за добива на дървесина от насаждението



Легенда:

- ± ± ± ± проектирани коларски вр. извозни пътища
- - - - - - - съществуващи извозни пътища
- ======= съществуващ автомобилен път
- ^^^^^^^ просека
- гр. на н.е.то
- » » » » проектирани тракторни вр. извозни пътища
- ▲ ▲ ▲ временен склад
- XXXXXX трасе на въжена линия
- =+=+=+= проектиран автомобилен път
- трасно водно течение место за зарождане на ГСМ и изхвърляне на отпадащи

На схемата задължително се нанасят контурите на насаждението/имота, съществуващите и проектирани временни горски пътища, просеките, просеките за въжени линии, извозни пътища, временни складове както и връзката им със съществуващата автомобилна пътна мрежа.

дърв. вид / категория						дърв. вид / категория							
едра	27	10				дребна	1	–				вър-	8
средна	7	2				дърва	12	2				шина	2

7.Наличие и характеристика на подраста преди сечта (състав, възраст, средна височина, % на покритие) ..см 10 10 години височина 1м 8 бор.....

.....

8. Средно извозно разстояние ..200.....;

9. Други характеристики на насаждението (*токовища, сватбовища, надлесни дървета, сервитути, защитени територии, Натура 2000, защитени видове описани в доклада за гори с висока консервационна стойност, мъртва дървесина, вододайни зони, биологично разнообразие и др.*)

ВКС1.1, ВКС2, ВКС3, ВКС4, ВКС5

.....

III. Технологични указания и параметри на технологичната инфраструктура

1. Дървесината в насаждението да се добива при спазване на технологичната схема по т. I

2. Сечта ще се извършва с (моторен трион, ръчно, машини; кастренето на отсечените стъблата се извършва: в сечище, на временен склад) моторен трион, кастренето на отсечените стъбла се извършва в сечище

3. Извозът от сечището до временните складове ще се осъществява с.....трактор МТЗ 82 с челюстен спис.....

на (цели стъбла, дълги/къси секции, сортименти, чипс и др.; с влачене по терена, изцяло натоварени)..... на цели стъбла с влачене по терена.....

4. Проектирани нови горски автомобилни пътища съгласно Наредба 5 за строителството в горските територии без промяна на предназначението им: дължина .....м. широчина .....м.

5. Изграждане/ремонт на временни извозни горски пътища (вярното се подчертава):

5.1. Тракторни – допустимо разстояние между тях .....м (не по-малко от 40 м), дължина .....м, широчина 4 м.

5.2. Коларски - разстояние между тях.....м (не по-малко от 40 м), дължина .....м, широчина ... м

6. Просеки за въжени линии: ..... бр.

допустимо разстояние между просеките ..... м., дължина ..... м., широчина ..... м.

7. Направа на просеки .....бр.

допустимо разстояние между тях .....м., дължина .....м., широчина ..... м.

8. Изграждане на нови временни складове (бр., площ в ха) ..Няма строи временните складове ще се ползват.....

9. Мерки за опазване на оставащите на корен дървета, подраста, младиняка и почвата правилно определяне посоката на повалване.....

10. Начини на почистване на сечището ..събиране вършина искъпи.....

11. Материалите ще се извозят до временен склад..0,2км.....

когато мястото на временния склад няма данни, позволяващи точното му определяне или попада извън мащаба на схемата по т. I, се посочват географските му координати в градуси, минути и секунди.

12. Други указания: Чистата дънер не одирчен и дървесина на ГСМ са остава не определено място/ лесен.....

Да се изнасят битовите отпадъци от сечището извън горските територии на определените за това места.

13. Всички операции по подготвителните и основните работи да се извършват съгласно изискванията на Правилника за здравословни и безопасни условия на труд в горите и правилата за противопожарна безопасност в горите.

Изготвил:..Нехмед Мюлудов ..... */подпис, име и фамилия/*

дата:06.10.25.г.,

Място на издаване..селище...

№ и дата на удостоверението за упражняване на лесовъдска практика: 9459/19.06.2013г.

ЗАПОЗНАТ с технологичния план: ...../попълва се след издаването на позволителното за сеч/

Лицето по чл. 108, ал. 2 от ЗГ, на което е издадено позволително за сеч № .....

.....

Образец по чл. 53, ал. 6 от НСГ

Одобрил: Директор
инж. Любомир Малинов
/име, фамилия и подпис/: ……
……

дата 03.11.25 г.,
№ и дата на удостоверението за упражняване на лесовъдска практика: 15641/15.07.25г

Утвърдил:……
……
име, фамилия,/ подпис:

/попълва се само в случаите на чл. 53, ал. 4 от НСГ/
дата:……..г.,
№ и дата на удостоверението за упражняване на лесовъдска практика: ……...

ТЕХНОЛОГИЧЕН ПЛАН № 1

За добив на дървесина от отдел 45 подотдел Д
На ТП ДГС/~~ДЛС/УОГС~~ "Сепище" /попълва се само за държавни гори/
Община Сърница; Землище Побит Камък;
имот с (кадастрален идентификатор/КВС) №…… /попълва се само за недържавни гори/

I. Схема за добива на дървесина от насаждението



Легенда: о Место за ГСМ и отпадъци.

± ± ± ± проектирани коларски вр. извозни пътища
- - - - - - - съществуващи извозни пътища
======= съществуващ автомобилен път
/////// просека
Граница на буквата
» » » » проектирани тракторни вр. извозни пътища
▲ ▲ ▲ временен склад
XXXXXX трасе на въжена линия
=-=-=-= проектиран автомобилен път
Главен Автомобилен Път

На схемата задължително се нанасят контурите на насаждението/имота, съществуващите и проектирани временни горски пътища, просеките, просеките за въжени линии, извозни пътища, временни складове както и връзката им със съществуващата автомобилна пътна мрежа.

II. Характеристика на насаждението

1. Вид на сечта ...прочистване.../ интензивност 15 %
Втори вид сеч ...../ интензивност ..... %
2. Площ на подотдела 5,4 ха Размер на сечището 5,4 ха
3. Състав по план/програма 6Б 10 СМ., действителен.....
4. Запас на 1 ха: с клони 339 куб.м/ха , без клони 1230 куб. м/ха.
5. Среден наклон на терена ...8.....градуса.
6. Очакван добив от маркираната дървесина .....248.....лежаща маса, куб.м.

дърв. вид / категория						дърв. вид / категория						
	6Б	СМ					6Б	СМ				
едра	182	5				дребна						вършина
средна	39					дърва	20	2				

7. Наличие и характеристика на подраста преди сечта (състав, възраст, средна височина, % на покритие) .....см. 8 бб 2; ..... см 2 бг 2; ..... бб 10 години.....
.....
8. Средно извозно разстояние ..100 м.;
9. Други характеристики на насаждението (*токовища, сватбовища, надлесни дървета, сервитути, защитени територии, Натура 2000, защитени видове описани в доклада за гори с висока консервационна стойност, мъртва дървесина, вододайни зони, биологично разнообразие и др.*) ВКС: 1; 1 ВКС 2 ВКС 3 ВКС 5.....
.....

III. Технологични указания и параметри на технологичната инфраструктура

1. Дървесината в насаждението да се добива при спазване на технологичната схема по т. I
2. Сечта ще се извършва с (моторен трион, ръчно, машини; кастренето на отсечените стъбла се извършва: в сечище, на временен склад) с моторен трион в сечището.....
...горска техника или животинска сила.
3. Извозът от сечището до временните складове ще се осъществява с.спецификация.....
горска техника (трактор) или животинска сила (с коне)..... на (цели стъбла, дълги/къси секции, сортименти, чипс и др.; с влачене по терена, изцяло натоварени).....
.....на дълги и къси секции, влачене по терена.
4. Проектирани нови горски автомобилни пътища съгласно Наредба 5 за строителството в горските територии без промяна на предназначението им: дължина .....м. широчина .....м.
5. Изграждане/ремонт на временни извозни горски пътища (вярното се подчертава):
5.1. Тракторни – допустимо разстояние между тях .....м (не по-малко от 40 м), дължина .....м, широчина 4 м.
5.2. Коларски - разстояние между тях.....м (не по-малко от 40 м), дължина .....м, широчина ... м
6. Просеки за въжени линии: ..... бр.
допустимо разстояние между просеките ..... м., дължина ..... м., широчина ..... м.
7. Направа на просеки .....бр.
допустимо разстояние между тях .....м., дължина .....м., широчина .....
8. Изграждане на нови временни складове (бр., площ в ха) ..... има складове - временни.....
складове на които не се изграждат.....
9. Мерки за опазване на оставащите на корен дървета, подраста, младиняка и почвата .....да се пазят оставащите на корен дървета. Правилно определяне посоката на повалване.....
10. Начини на почистване на сечището.....ръчно сечене.....
11. Материалите ще се извозят до временен склад.....
когато мястото на временния склад няма данни, позволяващи точното му определяне или попада извън мащаба на схемата по т. I, се посочват географските му координати в градуси, минути и секунди.
12. Други указания: .....да се маркират дървета които не са предвидени с маркировка.....
.....временните складове.....
Да се изнасят битовите отпадъци от сечището извън горските територии на определените за това места.
13. Всички операции по подготвителните и основните работи да се извършват съгласно изискванията на Правилника за здравословни и безопасни условия на труд в горите и правилата за противопожарна безопасност в горите.

Изготвил: Мирослав Пеpушински /подпис, име и фамилия
дата 03.09.25г.
Място на издаване Септември
№ и дата на удостоверението за упражняване на лесовъдска практика: 9798/23.09.131.

ЗАПОЗНАТ с технологичния план: ...../попълва се след издаването на позволителното за сеч/
Лицето по чл. 108, ал. 2 от ЗГ, на което е издадено позволително за сеч № .....

Образец по чл. 53, ал. 6 от НСГ

Одобрил: Директор
инж. Любомир Малинов
/име, фамилия и подпис/: .....

дата: 05.11.25
№ и дата на удостоверението за упражняване на лесовъдска практика: 15641/ 15.07.25

Утвърдил:.....
.....
име, фамилия,/ подпис: .....
/попълва се само в случаите на чл. 53, ал. 4 от НСГ/
дата:.....г.,
№ и дата на удостоверението за упражняване на лесовъдска практика: .....

ТЕХНОЛОГИЧЕН ПЛАН № 1

За добив на дървесина от отдел 79 подотдел в
На ТП ДГС/~~ДЛС/УОГ~~С Селище /попълва се само за държавни гори/
Община Сърница; Землище Побит камък;
имот с (кадастрален идентификатор/КВС) №..... /попълва се само за недържавни гори/

I. Схема за добива на дървесина от насаждението

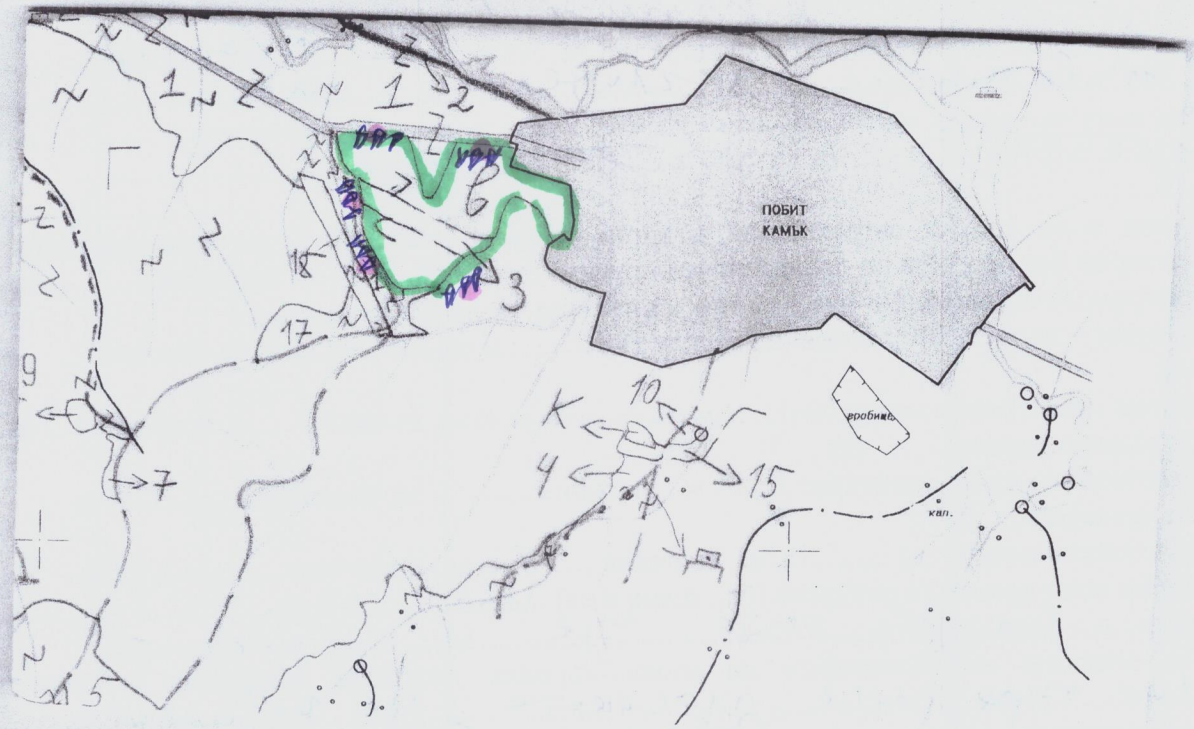

Легенда:

- ±±±± проектирани коларски вр. извозни пътища
- - - - - - - съществуващи извозни пътища
- ======= съществуващ автомобилен път
- ^^^^^^ просека
- гр. на н.ето
- »»»» проектирани тракторни вр. извозни пътища
- ▲▲▲ временен склад
- xxxxxx трасе на въжена линия
- =+=+=+= проектиран автомобилен път
- место на гл. за зарождане

На схемата задължително се нанасят контурите на насаждението/имота, съществуващите и проектирани временни горски пътища, просеките, просеките за въжени линии, извозни пътища, временни складове както и връзката им със съществуващата автомобилна пътна мрежа.

II. Характеристика на насаждението

1.Вид на сечта пробирка / интензивност 15 %
Втори вид сеч ..... / интензивност .....%
2.Площ на подотдела 3.0 ха Размер на сечището 3.0 ха
3. Състав по план/програма см 6 бор 4, действителен см 6 бор 4
4. Запас на 1 ха: с клони 349 куб.м/ха , без клони .....куб. м/ха.
5. Среден наклон на терена 18 градуса.
... дървесина 148 лежаща маса, куб.м.

II. Характеристика на насаждението

1. Вид на сечта ..... Пробирка ...../ интензивност 15 %
Втори вид сеч ...../ интензивност .....%
2. Площ на подотдела 3.0 ха Размер на сечището 3.0 ха
3. Състав по план/програма 6 ОМ 4 ДБ, действителен 6 ОМ 4 ДБ
4. Запас на 1 ха: с клони 349 куб.м/ха , без клони .....куб. м/ха.
5. Среден наклон на терена 18 градуса.
6. Очакван добив от маркираната дървесина 148 лежаща маса, куб.м.

дърв. вид / категория	ОМ	ДБ				дърв. вид / категория	ОМ	ДБР					
едра	53	34				дребна	–	–				вър- шина	
средна	16	10				дърва	23	12					

7.Наличие и характеристика на подраста преди сечта (състав, възраст, средна височина, % на покрит
.....
.....
8. Средно извозно разстояние 10 ;
9. Други характеристики на насаждението (*токовища, сватбовища, надлесни дървета, сервитути, защитени територ Натура 2000, защитени видове описани в доклада за гори с висока консервационна стойност, мъртва дървесина, вододай зони, биологично разнообразие и др.)*
ВЕЕ 1.1, ВЕС2, ВЕС2 ВЕС5
.....

III. Технологични указания и параметри на технологичната инфраструктура

1. Дървесината в насаждението да се добива при спазване на технологичната схема по т. I
2. Сечта ще се извършва с (моторен трион, ръчно, машини; кастренето на отсечените стъбла се извършва: в сечище, временен склад) моторен трион се сор в сечището
3. Извозът от сечището до временните складове ще се осъществява с трактор ...
... на (цели стъбл
дълги/къси секции, сортименти, чипс и др.; с влачене по терена, изцяло натоварени) сортименти сортименти по дъл
4. Проектирани нови горски автомобилни пътища съгласно Наредба 5 за строителството в горските територии без промя на предназначението им: дължина .....м. широчина .....м.
5. Изграждане/ремонт на временни извозни горски пътища (вярното се подчертава):
5.1. Тракторни – допустимо разстояние между тях .....м (не по-малко от 40 м), дължина .....м, широчина 4 м.
5.2. Коларски - разстояние между тях.....м (не по-малко от 40 м), дължина .....м, широчина ... м
6. Просеки за въжени линии: ..... бр.
допустимо разстояние между просеките ..... м., дължина ..... м., широчина ..... . м.
7. Направа на просеки .....бр.
допустимо разстояние между тях .....м., дължина .....м., широчина ..... м.
8. Изграждане на нови временни складове (бр., площ в ха) ..... няма стари временни складове, които да се използват
9. Мерки за опазване на оставащите на корен дървета, подраста, младиняка и почва ... дървета, повредени при сечта посоките ще бъдат
10. Начини на почистване на сечището ..... Стърчащи пънове ще бъдат
11. Материалите ще се извозят до временен склад ..... когато мястото на временния склад няма данни, позволяващи точното му определяне или попада извън мащаба на схемата т. I, се посочват географските му координати в градуси, минути, секунди.
12. Други указания: Замърсяването на реки и язовири ... се обозначи с ... Да се спазват определените за това места
Да се изнасят битовите отпадъци от сечището извън горските територии на определените за това места.
13. Всички операции по подготвителните и основните работи да се извършват съгласно изискванията на Правилника здравословни и безопасни условия на труд в горите и правилата за противопожарна безопасност в горите.

Изготвил: Мехмед Исмаилов ... /подпис, име и фамилия/
дата: 06.10.2025
Място на издаване Селча
№ и дата на удостоверението за упражняване на
лесовъдска практика: 9459/15.06.2022

ЗАПОЗНАТ с технологичния план: ...../попълва се след издаването на позволителното за сеч/
Лицето по чл. 108, ал. 2 от ЗГ, на което е издадено позволително за сеч №

Образец по чл. 53, ал. 6 от НСГ

Одобрил: Директор инж. Любомир Маринов
/име, фамилия и подпис/: .....

дата: 01.10.25 г.
№ и дата на удостоверението за упражняване на лесовъдска практика: 15641/25 07 25 г.

Утвърдил:.....
.....
име, фамилия,/ подпис: .....
/попълва се само в случаите на чл. 53, ал. 4 от НСГ/
дата:.....г.,
№ и дата на удостоверението за упражняване на лесовъдска практика: .....

ТЕХНОЛОГИЧЕН ПЛАН № 1

За добив на дървесина от отдел 105 подотдел ш
На ТП ДГС/ДЛС/УОГС Сепище /попълва се само за държавни гори/
Община С-ца; Землище П. Камък;
имот с (кадастрален идентификатор/КВС) №....., /попълва се само за недържавни гори/

I. Схема за добива на дървесина от насаждението

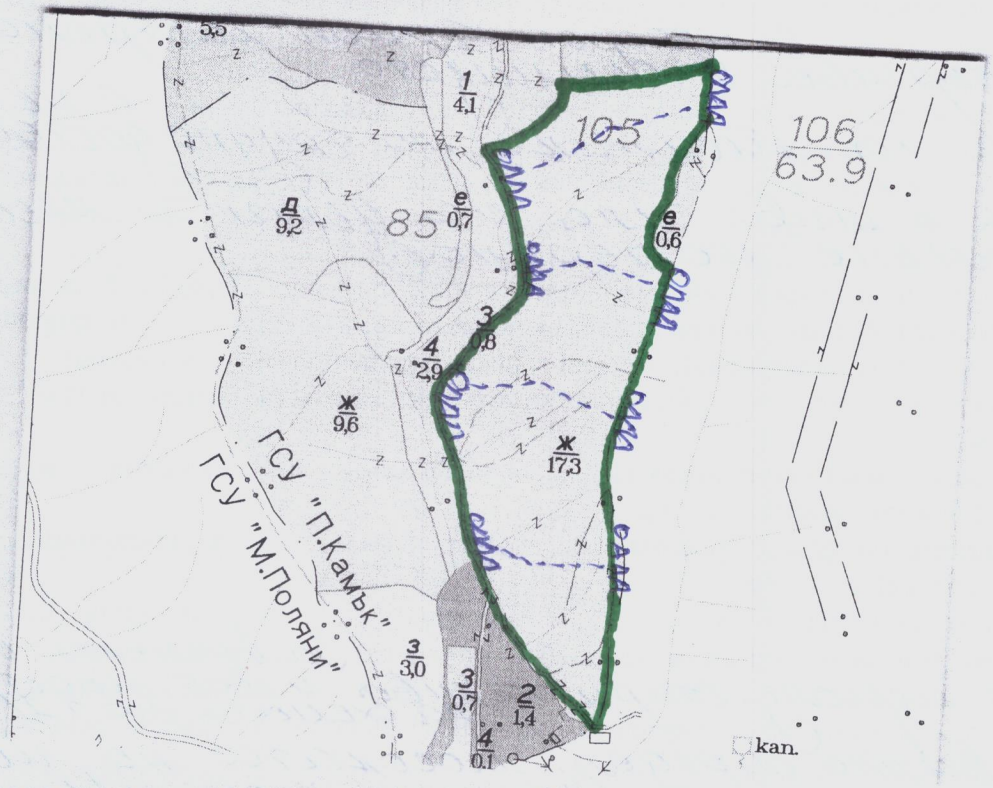

Легенда:

- ± ± ± ± проектирани коларски вр. извозни пътища
- - - - - - съществуващи извозни пътища
- съществуващ автомобилен път
- просека
- гран. на подотде.
- проектирани тракторни вр. извозни пътища
- временен склад
- xxxxxx трасе на въжена линия
- проектиран автомобилен път
- о място за събиране на отпад и гарещо на гем

На схемата задължително се нанасят контурите на насаждението/имота, съществуващите и проектирани временни горски пътища, просеките, просеките за въжени линии, извозни пътища, временни складове както и връзката им със съществуващата автомобилна пътна мрежа.

II. Характеристика на насаждението

1.Вид на сечта изборно прорежданe / интензивност 15 %
Втори вид сеч ...../ интензивност .....%
2.Площ на подотдела 17.3 ха Размер на сечището 17.3 ха
3. Състав по план/програма бор-7/см-3, действителен бор-7/см3
4. Запас на 1 ха: с клони 256/163 куб.м/ха , без клони 419 куб. м/ха.
5. Среден наклон на терена 26 градуса.
6. Очакван добив от маркираната дървесина 941 лежаща маса, куб.м.

дърв. вид / категория	БОР	СМ				дърв. вид / категория	БОР	СМ					
едра	262	339				дребна	7	8				върш-ина	127
средна	116	84				дърва	43	82					

7.Наличие и характеристика на подраста преди сечта (състав, възраст, средна височина, % на покритие) ..СМ - 10 ..20г. ..3м. .....

.....

8. Средно извозно разстояние ..200м

9. Други характеристики на насаждението (*токовища, сватбовища, надлесни дървета, сервитути, защитени територии, Натура 2000, защитени видове описани в доклада за гори с висока консервационна стойност, мъртва дървесина, вододайни зони, биологично разнообразие и др.*)

..Защитена зона - BG 0001030 - Родопи - Западни ..

..вис 11 вис - 2 вис - 5 .....

III. Технологични указания и параметри на технологичната инфраструктура

1. Дървесината в насаждението да се добива при спазване на технологичната схема по т. I

2. Сечта ще се извършва с (моторен трион, ръчно, машини; кастренето на отсечените стъбла се извършва: в сечище, на временен склад) ..с моторен трион; кастренето ще се извършва в сечището.....

3. Извозът от сечището до временните складове ще се осъществява с..механизира-на гор. техника - за трудодостъпните места

на (цели стъбла, дълги/къси секции, сортименти, чипс и др.; с влачене по терена, изцяло натоварени).....

с животинска сила - за дълги и къси секции.

с влачене по терена.....

4. Проектирани нови горски автомобилни пътища съгласно Наредба 5 за строителството в горските територии без промяна на предназначението им: дължина .....м. широчина .....м.

5. Изграждане/ремонт на временни извозни горски пътища (вярното се подчертава):

5.1. Тракторни – допустимо разстояние между тях .....м (не по-малко от 40 м), дължина .....м, широчина 4 м.

5.2. Коларски - разстояние между тях.....м (не по-малко от 40 м), дължина .....м, широчина ... м

6. Просеки за въжени линии: ..... бр.

допустимо разстояние между просеките ..... м., дължина ..... м., широчина ..... м.

7. Направа на просеки .....бр.

допустимо разстояние между тях .....м., дължина .....м., широчина ..... м.

8. Изграждане на нови временни складове (бр., площ в ха) ..За временния склад ще се използват сари, които ще бъдат изградени съгласно схемата по т. I

9. Мерки за опазване на оставащите на корен дървета, подраста, младиняка и почвата ..Правилно определяне посоката на движение

10. Начини на почистване на сечището ..Събиране, върху и към пътя за кулиси,

11. Материалите ще се извозят до временен склад. м. Септември.....

когато мястото на временния склад няма данни, позволяващи точното му определяне или попада извън мащаба на схемата по т. I, се посочват географските му координати в градуси, минути и секунди.

12. Други указания: Събирането на отпад и нарешетяването на БСМ да стане на определено място.

Да се изнасят битовите отпадъци от сечището извън горските територии на определените за това места.

13. Всички операции по подготвителните и основните работи да се извършват съгласно изискванията на Правилника за здравословни и безопасни условия на труд в горите и правилата за противопожарна безопасност в горите.

Изготвил.....Ив. Ив. Стоев/*подпис, име и фамилия/*

дата:.....г.,

Място на издаване..с-ще Берберски - гор. стр.

№ и дата на удостоверението за упражняване на лесовъдска практика: 5913/23.02.12г.

ЗАПОЗНАТ с технологичния план: ...../попълва се след издаването на позволителното за сеч/

Лицето по чл. 108, ал. 2 от ЗГ, на което е издадено позволително за сеч № .....

.....

/ трите имена, подпис, дата /

Образец по чл. 53, ал. 6 от НСГ

Одобрил: Директор инж. Любомир Маликов
/име, фамилия и подпис/: [подпис]
дата: 28.10.25г.
№ и дата на удостоверението за упражняване на лесовъдска практика: 15641/15.07.25г.

Утвърдил: ИД Директор инж. Любомир Маликов
име, фамилия,/ подпис: [подпис]
/попълва се само в случаите на чл. 53, ал. 4 от НСГ/
дата: 28.10.25 г.,
№ и дата на удостоверението за упражняване на лесовъдска практика: 15641/15.07.25г.

ТЕХНОЛОГИЧЕН ПЛАН № 1

За добив на дървесина от отдел 107 подотдел а
На ТП ДГС/ДЛС/УОГС Селище /*попълва се само за държавни гори*/
Община с. Уа; Землище П. Камик;
имот с (кадастрален идентификатор/КВС) №....., /*попълва се само за недържавни гори*/

I. Схема за добива на дървесина от насаждението

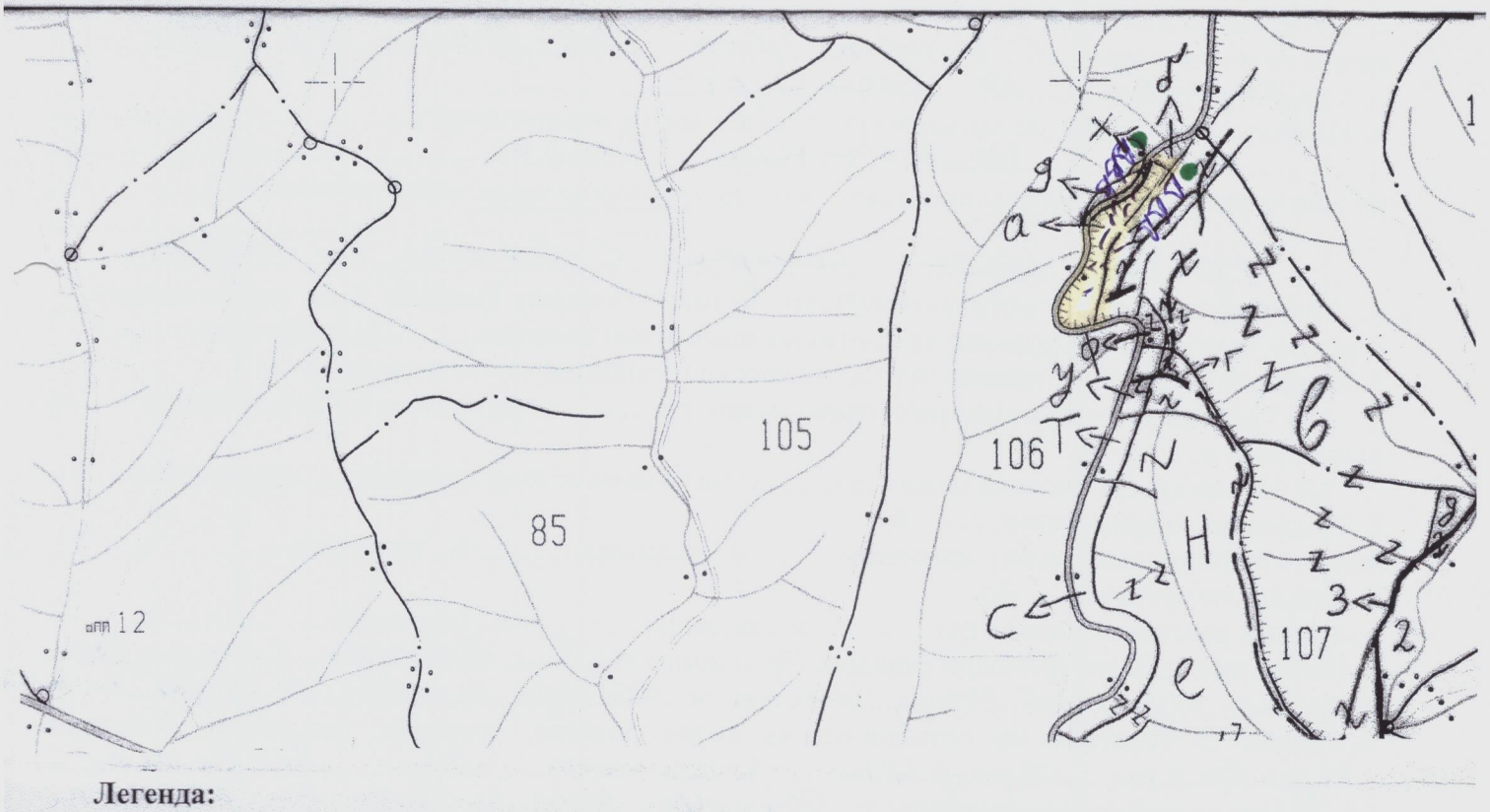

Легенда:

- ± ± ± ± проектирани коларски вр. извозни пътища
- - - - - - - съществуващи извозни пътища
- съществуващ автомобилен път
- просека
- Гр. на на-сто
- проектирани тракторни вр. извозни пътища
- временен склад
- xxxxxx трасе на въжена линия
- проектиран автомобилен път
- Место за собиране на отпад. и зарежуване на ГСМ

На схемата задължително се нанасят контурите на насаждението/имота, съществуващите и проектирани временни горски пътища, просеките, просеките за въжени линии, извозни пътища, временни складове както и връзката им със съществуващата автомобилна пътна мрежа.

II. Характеристика на насаждението

1.Вид на сечта Пробирка / интензивност .....%
Втори вид сеч ...../ интензивност .....%
2.Площ на подотдела 0,4 ха Размер на сечището 0,7 ха
3. Състав по план/програма 5Б9, СМ1, действителен.....
4. Запас на 1 ха: с клони 428 куб.м/ха , без клони 357 куб. м/ха.
5. Среден наклон на терена 6 градуса.
6. Очакван добив от маркираната дървесина 74 лежаща маса, куб.м.

дърв. вид / категория	бб	см				дърв. вид / категория	бб	см				
едра	27	3				дребна	2	1				вър-
средна	32	7				дърва	2					шина

7.Наличие и характеристика на подраста преди сечта (състав, възраст, средна височина, % на покритие) ……СМ 10,……

……..

8. Средно извозно разстояние ……50……;

9. Други характеристики на насаждението (*токовища, сватбовища, надлесни дървета, сервитути, защитени територии, Натура 2000, защитени видове описани в доклада за гори с висока консервационна стойност, мъртва дървесина, вододайни зони, биологично разнообразие и др.*)

Натура 2000 BG0001030 Родопи-Западни BG0002063 Западни-Родопи

BKC 1.1 BKC 2 BKC 5

III. Технологични указания и параметри на технологичната инфраструктура

1. Дървесината в насаждението да се добива при спазване на технологичната схема по т. I

2. Сечта ще се извършва с (моторен трион, ръчно, машини; кастренето на отсечените стъбла се извършва: в сечище, на временен склад) ……с моторен трион кастренето ще се……

……извършва в сечището……

3. Извозът от сечището до временните складове ще се осъществява с……

……Животинска сила……

на (цели стъбла, дълги/къси секции, сортименти, чипс и др.; с влачене по терена, изцяло натоварени)……..

……

……Цели къси секции с влачене по терена……

4. Проектирани нови горски автомобилни пътища съгласно Наредба 5 за строителството в горските територии без промяна на предназначението им: дължина ……м. широчина ……м.

5. Изграждане/ремонт на временни извозни горски пътища (вярното се подчертава):

5.1. Тракторни – допустимо разстояние между тях .....м (не по-малко от 40 м), дължина ……м, широчина 4 м.

5.2. Коларски - разстояние между тях.....м (не по-малко от 40 м), дължина ……м, широчина ... м

6. Просеки за въжени линии: ……. бр.

допустимо разстояние между просеките ..... м., дължина ..... м., широчина ..... м.

7. Направа на просеки .....бр.

допустимо разстояние между тях .....м., дължина ……м., широчина ..... м.

8. Изграждане на нови временни складове (бр., площ в ха) За временни складове……

…ще са използват стари такива и свободни площи в близост до пътя……

9. Мерки за опазване на оставащите на корен дървета, подраста, младиняка и почвата ……Правилно оформяне насеките на товарене……

10. Начини на почистване на сечището ……Събиране клони и борци на купчини……

11. Материалите ще се извозят до временен склад……

когато мястото на временния склад няма данни, позволяващи точното му определяне или попада извън мащаба на схемата по т. I, се посочват географските му координати в градуси, минути и секунди.

12. Други указания: ……Събирането на обичащите и дървесина……

…на ЕК и ще бъдат складирани в близост до пътя……

Да се изнасят битовите отпадъци от сечището извън горските територии на определените за това места.

13. Всички операции по подготвителните и основните работи да се извършват съгласно изискванията на Правилника за здравословни и безопасни условия на труд в горите и правилата за противопожарна безопасност в горите.

Изготвил:……Ал. Мустафа гр. с……/подпис, име и фамилия/

дата:28.10.г.;

Място на издаване…С-ще……

№ и дата на удостоверението за упражняване на лесовъдска практика: 13583/16.01.19г.

ЗАПОЗНАТ с технологичния план: ……/попълва се след издаването на позволителното за сеч/

Лицето по чл. 108, ал. 2 от ЗГ, на което е издадено позволително за сеч № .....

……

Образец по чл. 53, ал. 6 от НСГ

Одобрил: Директор инж. Любомир Малинов
/име, фамилия и подпис/: [подпис]
дата: 28.10.25 г.
№ и дата на удостоверението за упражняване на лесовъдска практика: 15641/15.07.25 г.

Утвърдил: Директор инж. Любомир Малинов
име, фамилия,/ подпис: [подпис]
/попълва се само в случаите на чл. 53, ал. 4 от НСГ/
дата: 28.10.25 г.,
№ и дата на удостоверението за упражняване на лесовъдска практика: 15641/15.07.25

ТЕХНОЛОГИЧЕН ПЛАН № 1

За добив на дървесина от отдел 107 подотдел 3
На ТП ДГС/ДЛС/УОГС Селище /попълва се само за държавни гори/
Община С-ца; Землище П. Камък;
имот с (кадастрален идентификатор/КВС) №....., /попълва се само за недържавни гори/

I. Схема за добива на дървесина от насаждението

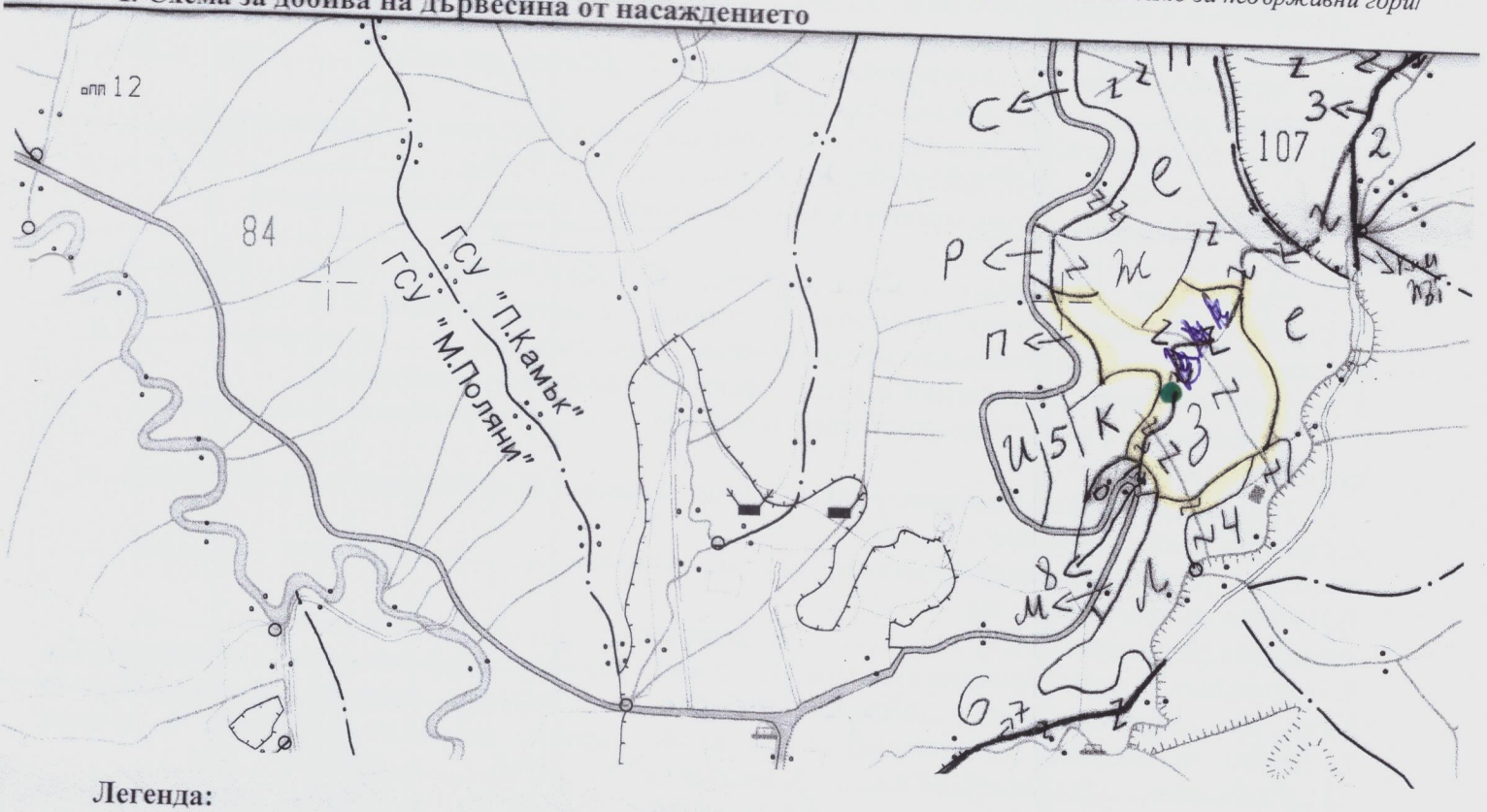

Легенда:

- ±±±± проектирани коларски вр. извозни пътища
- - - - - - съществуващи извозни пътища
- съществуващ автомобилен път
- просека
- Гр. на на-ето
- проектирани тракторни вр. извозни пътища
- временен склад
- xxxxxx трасе на въжена линия
- =+=+=+= проектиран автомобилен път
- Место за зареждане на ГСМ и собиране на отпад.

На схемата задължително се нанасят контурите на насаждението/имота, съществуващите и проектирани временни горски пътища, просеките, просеките за въжени линии, извозни пътища, временни складове както и връзката им със съществуващата автомобилна пътна мрежа.

II. Характеристика на насаждението

1.Вид на сечта Чробирка / интензивност .....%
Втори вид сеч ...../ интензивност .....%
2.Площ на подотдела 4,8 ха Размер на сечището 4,8 ха
3. Състав по план/програма 559 / см/, действителен.....
4. Запас на 1 ха: с клони 435 куб.м/ха , без клони 362 куб. м/ха.
5. Среден наклон на терена 16 градуса.
6. Очакван добив от маркираната дървесина 240 лежаща маса, куб.м.

дърв. вид / категория	бб	см				дърв. вид / категория	бб	см					
едра	143	31				дребна		1				вършина	
средна	26	12				дърва	15	12					

7.Наличие и характеристика на подраста преди сечта (състав, възраст, средна височина, % на покритие) бб. Ф; см. 1 .....

.....

8. Средно извозно разстояние ..1000м.;

9. Други характеристики на насаждението (*токовища, сватбовища, надлесни дървета, сервитути, защитени територии, Натура 2000, защитени видове описани в доклада за гори с висока консервационна стойност, мъртва дървесина, водосборни зони, биологично разнообразие и др.*)

Натура 2000: BG0001030 Родопи - Западни
ВКС 1-1 ВКС 2 ВКС 5

III. Технологични указания и параметри на технологичната инфраструктура

1. Дървесината в насаждението да се добива при спазване на технологичната схема по т. I

2. Сечта ще се извършва с (моторен трион, ръчно, машини; кастренето на отсечените стъбла се извършва: в сечище, на временен склад) ..С моторен трион; кастренето ще се извършва в сечището

3. Извозът от сечището до временните складове ще се осъществява с..трактор Шилеговски силн

на (цели стъбла, дълги/къси секции, сортименти, чипс и др.; с влачене по терена, изцяло натоварени).....

.....

..Цели / къси секции с влачене по терена

4. Проектирани нови горски автомобилни пътища съгласно Наредба 5 за строителството в горските територии без промяна на предназначението им: дължина .....м. широчина .....м.

5. Изграждане/ремонт на временни извозни горски пътища (вярното се подчертава):

5.1. Тракторни – допустимо разстояние между тях .....м (не по-малко от 40 м), дължина .....м, широчина 4 м.

5.2. Коларски - разстояние между тях.....м (не по-малко от 40 м), дължина .....м, широчина ... м

6. Просеки за въжени линии: ..... бр.

допустимо разстояние между просеките ..... м., дължина ..... м., широчина ..... м.

7. Направа на просеки .....бр.

допустимо разстояние между тях .....м., дължина .....м., широчина ..... м.

8. Изграждане на нови временни складове (бр., площ в ха) За временни складове ще се използват сечи готови и свободни трактор. в близост до на-то

9. Мерки за опазване на оставащите на корен дървета, подраста, младиняка и почвата Правилна експлоатация механизми по почвата

10. Начини на почистване на сечището Събиране клон и скрит по купчини

11. Материалите ще се извозят до временен склад.....

когато мястото на временния склад няма данни, позволяващи точното му определяне или попада извън мащаба на схемата по т. I, се посочват географските му координати в градуси, минути и секунди.

12. Други указания: Събирането за обичащи и жерави за ГСМ да се спазва на опазване Цел Места

Да се изнасят битовите отпадъци от сечището извън горските територии на определените за това места.

13. Всички операции по подготвителните и основните работи да се извършват съгласно изискванията на Правилника за здравословни и безопасни условия на труд в горите и правилата за противопожарна безопасност в горите.

Изготвил: Ас. Мустафа - инж. сер. */подпис, име и фамилия/*

дата: 28.10.2021г.

Място на издаване..с-ще

№ и дата на удостоверението за упражняване на лесовъдска практика: 13583/16.01.1997г.

ЗАПОЗНАТ с технологичния план: ...../попълва се след издаването на позволителното за сеч/

Лицето по чл. 108, ал. 2 от ЗГ, на което е издадено позволително за сеч № .....

.....